

SALERNO – FISCIANO, PENTA



Partenza: Salerno, Salerno

Uscire da Salerno 2.5 km

Continuare su: **Piazza Vittorio Veneto** (0.1 km)

Continuare su: **Corso Giuseppe Garibaldi** (0.2 km)

Girare a destra: **Via Santi Martiri Salernitani** (0.2 km)

Continuare su: **Via Dalmazia** (0.4 km)

Prendere **Via Giovanni Francesco Memoli** (0.1 km)

Prendere **Via Paolo De Granita** (0.4 km)

Prendere **SP129 / Via Marino Paglia** (0.2 km)

Prendere **SP129** (0.7 km)

Uscita Salerno

2.5 km 00h05

2 **SP129** Prendere **SP129** 0.2 km

2.5 km 00h06



Girare a sinistra: **A3 / E45** in direzione di:

3 km

**A3
E45**

**REGGIO C.
CASERTA
SALERNO
A30
NAPOLI
BARI
A16
TANGENZIALE**



Seminario

3 km 00h06

Seguire la direzione:

5.5 km 00h08

**A1
CASERTA-ROMA
A16
NAPOLI-BARI
AVELLINO**

6 km 00h09

4 Continuare su: **RA2 / E841** 7 km

**RA2
E841**



Non Illuminata




8.5 km 00h11



Prendere l'uscita in direzione:

13 km 00h14

**LANCUSI
LANCUSI**

	Seguire la direzione:	13 km	00h14
	LANCUSI FISCIANO		
		13 km	00h14
SP91	A Masseria , Girare a sinistra: SP91 in direzione di:	0.2 km	
	LANCUSI		
		13 km	00h15
6	Girare a sinistra: Via Adamo Fortunato	<0.1 km	
		13 km	00h15
	Entrare in Lancusi-Penta-Bolano	0.7 km	
	Prendere Via Adamo Fortunato	(0.5 km)	
	 Girare a destra: SP219 / Via Giacomo Matteotti	(<0.1 km)	
	 Girare a destra: Via Vittorio Emanuele	(<0.1 km)	
	Continuare su: SP91 / Via San Rocco	(0.1 km)	
		14 km	00h16
	Arrivo: Lancusi-Penta-Bolano, Via San Rocco		
		14 km	00h16

