

NAPOLI AEREOPORTO – CODOLA



Partenza: Napoli, Aeroporto Napoli-Capodichino

Continua dritto 0.6 km
0.6 km 00h01

2 Girare a destra: **Prolungamento Pasquale Borrelli** 0.6 km
1.3 km 00h02




Prendere **Prima Traversa Via Giovanni Pascoli** 0.3 km
1.6 km 00h02





4 **SP193** Girare a destra: **SP193** <0.1 km
1.7 km 00h02

Girare a sinistra: **Via Casoria 301** 0.4 km
2 km 00h03

6 Continuare su: **Via Circumvallazione Esterna di Napoli** 0.2 km
2.5 km 00h03

SP1 Continuare su: **SP1** 1.2 km
3.5 km 00h05

8  Girare a destra: **A1 / E45** in direzione di: 1.9 km

Seguire la direzione: 4.5 km 00h06

5.5 km 00h07

 Continuare su: **A16 / E842** 16 km
  Napoli Est: Ritirare il biglietto 18 km 00h15
Seguire la direzione: 20 km 00h17

21 km 00h18

10  Continuare su: **A30 / E841** 25 km
 Passaggio in prossimità di **Saviano** 23 km 00h18
Passaggio in prossimità di **Nola** 23 km 00h18

	 Sarno	34 km	00h24
	 Santa Maria a Castello	43 km	00h29
	 Prendere l'uscita in direzione: CASTEL SAN GIORGIO	45 km	00h30
	 Castel San Giorgio: Pedaggio: 2.70 EUR	45 km	00h30
	Seguire la direzione: AVELLINO SS266	46 km	00h31
		46 km	00h31
	Continuare su: SREXSS266	0.5 km	
		46 km	00h31
12	Attraversare Lanzara	0.6 km	
	Prendere SREXSS266 / Via Strada Statale 266 Nocerina	(0.3 km)	
	 Girare a destra: Via Leone I	(0.3 km)	
	Uscita Lanzara		
		47 km	00h32
	Girare a sinistra	0.6 km	
		48 km	00h33
	Arrivo: Castel San Giorgio, Codola	48 km	00h33

